

Ente Público: Comisión de Caminos e Infraestructura Hidráulica

CLAVE DEL PROYECTO	OBJETIVO DE DESARROLLO SOSTENIBLE	SUBFUNCIÓN / TIPO DE PROYECTO PROYECTOS / METAS (CONCEPTOS)	UNIDAD DE MEDIDA	METAS				PRESUPUESTO APROBADO (PESOS)	PRESUPUESTO MODIFICADO (PESOS)	PRESUPUESTO DEVENGADO (PESOS)	BENEFICIARIOS									
				PROGRAM. ANUAL	MODIF. ANUAL	ALCANZ. AL PERIODO	% CUMPLIM/ MODIF.				MUNICIPIO	LOCALIDAD	MUJER	HOMBRE	PERSONA					
<b>TRANSPORTE</b>																				
<b>TRANSPORTE POR CARRETERA</b>											1 150 618 472.27	2 383 354 638.81	798 963 614.29							
		<b>PROYECTOS DE INVERSIÓN:</b>																		
B001	9.1	CAMINO: FAJA DE ORO - ITURBIDE - EL ÁGUILA, TRAMO: KM. 0+000 - KM. 13+800 Reconstrucción del Subtramo: km. 6+200 - km. 13+800 (t.a.)	kilómetro	7.60	7.60	5.61	73.82	28 028 908.60	27 306 891.57	24 661 874.24	Cacahoatán	Faja De Oro	0	0	0					
B002	9.1	RECONSTRUCCIÓN DEL CAMINO: JULIÁN GRAJALES - EL PARRAL, TRAMO: KM. 17+000 - KM. 33+800 Reconstrucción del Tramo: km. 17+000 al km. 33+800 (t.a.)	kilómetro	16.80	16.80	9.91	59.00	34 351 649.34	33 481 660.45	10 216 649.27	El Parral	Varias	0	0	0					
B003	9.1	CAMINO: CHICOMUSELO - RIZO DE ORO, TRAMO: KM. 0+000 AL KM. 36+800 Reconstrucción del Subtramo: km. 11+000 al km. 22+200 (t.a.)	kilómetro	11.20	11.20	8.57	76.49	28 794 524.40	27 504 768.19	22 278 505.21	Chicomuselo	Chicomuselo	0	0	0					
B004	9.1	REHABILITACIÓN DEL CAMINO: NICOLÁS BRAVO - LA GLORIA, TRAMO: KM. 0+000 - KM. 8+400 (T.A.) Rehabilitación del tramo: km. 0+000 - km. 8+400 (t.a.)	kilómetro	8.40	8.40	0.00	0.00	10 921 851.56	10 921 851.56	3 058 834.55	Ixtapangajoya	La Gloria	0	0	0					
B005	9.1	REHABILITACIÓN DEL CAMINO: ESTACIÓN PALENQUE - LA LIBERTAD, TRAMO: KM. 0+000 - KM. 37+300, SUBTRAMO: KM. 24+000 - KM 33+000 Reconstrucción del subtramo: km. 24+000 - km 33+000	kilómetro	9.00	9.00	0.00	0.00	54 397 503.50	54 397 503.50	0.00	La Libertad	La Libertad	0	0	0					
B006	9.1	CAMINO: VILLA CORZO - MONTERREY, TRAMO: KM. 0+000 - KM. 19+200 Reconstrucción del Tramo km. 0+000 - km. 19+200 (t.a.)	kilómetro	19.20	19.20	6.34	33.00	34 886 168.08	34 488 740.68	10 325 422.91	Villa Corzo	Monterrey	0	0	0					
B008	9.1	CAMINO: TUXTLA CHICO - SECCIÓN MARGARITAS (SANTA ROSA) CACAHOATÁN, TRAMO: KM. 0+000 - KM. 5+800 Reconstrucción De Tramo km. 0+000 - km. 5+800 (t.a.)	kilómetro	5.80	5.80	5.67	97.76	31 977 974.09	15 468 543.41	14 926 898.50	Tuxtla Chico	Seccion Margaritas (Santa Rosa)	23 997	23 997	47 994					
B011	9.1	RECONSTRUCCIÓN DEL CAMINO: LA INDEPENDENCIA - LA CONCORDIA, TRAMO: KM. 0+000 - KM. 18+000 (T.A.) Reconstrucción del Tramo: km. 0+000 - km. 18+000 (t.a.)	kilómetro	18.00	18.00	10.56	58.67	43 608 139.40	42 699 029.40	13 263 259.02	La Concordia	La Concordia	0	0	0					
B012	9.1	RECONSTRUCCIÓN DEL CAMINO: CHICOASÉN - TECPATAN - MALPASO, TRAMO: KM. 0+000 - KM. 88+200 (T.A.) Reconstrucción del Tramo: km. 0+000 al km. 98+200 En (t.a.)	kilómetro	98.20	98.20	0.00	0.00	26 932 046.46	0.00	0.00	Tecpatán	Tecpatan	0	0	0					
B013	9.1	REHABILITACIÓN DEL CAMINO: E.C. KM. 161.3 (PUEBLO NUEVO - RINCON CHAMULA) - SAN FELIPE, TRAMO: KM. 0+000 - KM. 5+600 (T.A.) Reconstrucción del Tramo: Km. 0+000 - Km. 5+600 (t.a.)	kilómetro	5.60	5.60	0.00	0.00	13 954 079.62	13 954 079.62	0.00	Rincón Chamula San Pedro	Rincon Chamula San Pedro	0	0	0					
B014	9.1	REHABILITACIÓN DEL CAMINO RURAL: E.C. (ÁNGEL ALBINO CORZO - FINCA PRUSIA) - PIEDRA BLANCA - MONTERREY, TRAMO: KM. 0+000 - KM. 11+000 (T.A.) Rehabilitación del tramo: km. 0+000 - km. 11+000 (t.a.)	kilómetro	11.00	11.00	0.00	0.00	17 987 716.51	17 987 716.51	4 986 010.80	La Concordia	Monterrey	0	0	0					
B016	9.1	CAMINO RURAL: RÍA, RINCONCITO - ENTRONQUE SAN JUAN EL ALTO GIL PÉREZ, TRAMO: KM. 0+000 - KM. 11+200 Mantenimiento del Tramo km. 0+000 - km. 11+200 (t.a.)	kilómetro	11.20	11.20	0.00	0.00	37 647 009.66	37 449 252.34	0.00	Juárez	Varias	0	0	0					
B017	9.1	CAMINO RURAL: GALEANA 1A. - PALESTINA, TRAMO: KM. 0+000 - KM. 3+800 Mantenimiento del Tramo km. 0+000 - km. 3+800 (t.a.)	kilómetro	3.80	3.80	0.00	0.00	20 271 466.74	0.00	0.00	Juárez	Palestina	0	0	0					
B018	9.1	REHABILITACIÓN DEL CAMINO: YAJALÓN - LÁZARO CÁRDENAS, TRAMO: KM. 0+000 - KM. 6+500 (T.A.) Reconstrucción del tramo: km. 0+000 - km. 6+500 (t.a.)	kilómetro	6.50	6.50	0.00	0.00	11 259 656.60	0.00	0.00	Yajalón	Lázaro Cardenas	0	0	0					
B019	9.1	REHABILITACIÓN DEL CAMINO: E.C. (PUEBLO NUEVO - JITOTOL) ARROYO GRANDE - EJIDO SONORA, TRAMO: KM. 0+000 - KM. 7+560, SUBTRAMO: KM. 5+000 - KM. 6+500 Rehabilitación del tramo: km. 5+000 - km. 6+500	kilómetro	1.50	1.50	0.00	0.00	9 888 157.06	9 888 157.06	2 883 161.70	Pueblo Nuevo Solistahuacán	Sonora	0	0	0					
B020	9.1	RECONSTRUCCIÓN DEL CAMINO: E.C. (ICALUMTIC - ALDAMA); TRAMO: KM. 0+000 AL KM. 7+080; SUBTRAMO: KM. 4+500 AL KM. 6+200 Reconstrucción del subtramo: km. 4+500 al km. 6+200 (t.a.)	kilómetro	1.50	1.50	1.46	97.50	0.00	4 068 965.52	3 634 802.37	Aldama	Yolonhuitz	3 773	3 773	7 546					
B021	9.1	RECONSTRUCCIÓN DEL CAMINO: SIMOJOVEL - LA PIMIENTA, TRAMO: KM. 0+000 - KM. 8+800, SUBTRAMO: KM. 0+000 - KM. 8+160 (T.A.) Reconstrucción del Subtramo km 0+000 - km 8+160 (t.a.)	kilómetro	8.16	8.16	7.06	86.50	16 164 568.57	15 406 839.41	13 904 510.63	Simojovel	La Pimienta	24 590	24 590	49 180					
B022	9.1	REHABILITACIÓN DEL CAMINO: SAN NICOLÁS - MONTECRISTO DE GUERRERO, TRAMO: KM. 0+000 - KM. 8+160 (T.A.) Reconstrucción del Subtramo: km. 0+000 - km. 8+160 (t.a.)	kilómetro	8.16	8.16	0.00	0.00	13 766 398.16	13 766 398.16	3 991 630.20	Montecristo De Guerrero	San Nicolas Plan De Avitla	0	0	0					
B023	9.1	RECONSTRUCCIÓN DEL CAMINO: E.C. (CHENALHO - PANTELHO) BODEGA DEL CAFE MAYA WINIC - QUESHTIC CENTRO; TRAMOS: KM. 0+000 - KM. 1+330 Y KM. 0+000 - KM. 0+081.62 (RAMAL A POBLADO QUESHTIC) Reconstrucción de los tramos: km. 0+000 - km. 1+330 y km. 0+000 - km. 0+081.62 (Ramal a Poblado Queshtic)	kilómetro	0.35	0.35	0.35	100.00	0.00	4 577 586.21	4 574 798.70	Chenalhó	Varias	22 316	22 316	44 632					
B024	9.1	RECONSTRUCCIÓN DEL CAMINO: COPAINALA - COAPILLA - OCOTEPEC; TRAMO: KM. 0+000 AL KM. 43+100 (T.A.) Reconstrucción del tramo: km. 0+000 al km. 43+100 (t.a.)	kilómetro	4.07	4.07	3.03	74.45	0.00	30 386 265.60	19 268 495.11	Ocoatepec	Varias	0	0	0					
B025	9.1	REHABILITACIÓN DEL CAMINO RURAL: IXHUATÁN - SAN MIGUEL; TRAMO: KM. 0+000 - KM. 16+000 (T.A.) Reconstrucción del Tramo: km. 0+000 - Km. 16+000 (t.a.)	kilómetro	5.00	5.00	0.00	0.00	9 911 722.51	9 911 722.51	2 881 832.74	Ixhuatán	San Miguel	0	0	0					
B026	9.1	RECONSTRUCCIÓN DEL CAMINO: SAN CRISTOBAL - TENEJAPA - CANCUC, TRAMO: KM. 0+000 - KM. 94+500; RECONSTRUCCION DEL SUBTRAMO: KM. 26+000 AL KM. 54+500 (T.A.) Reconstrucción del subtramo: km. 26+000 al km. 54+500 (t.a.)	kilómetro	4.13	4.13	3.92	95.00	0.00	25 120 768.38	11 093 058.40	San Juan Cancuc	Varias	19 674	19 674	39 348					

Ente Público: Comisión de Caminos e Infraestructura Hidráulica

CLAVE DEL PROYECTO	OBJETIVO DE DESARROLLO SOSTENIBLE	SUBFUNCIÓN / TIPO DE PROYECTO PROYECTOS / METAS (CONCEPTOS)	UNIDAD DE MEDIDA	METAS				PRESUPUESTO APROBADO (PESOS)	PRESUPUESTO MODIFICADO (PESOS)	PRESUPUESTO DEVENGADO (PESOS)	BENEFICIARIOS				
				PROGRAM. ANUAL	MODIF. ANUAL	ALCANZ. AL PERIODO	% CUMPLIM/ MODIF.				MUNICIPIO	LOCALIDAD	MUJER	HOMBRE	PERSONA
B027	9.1	RECONSTRUCCIÓN DEL CAMINO: EL CONTENTO - SIBACA - GUAQUITEPEC - SAN JUAN CANCUC, TRAMO: KM. 0+000 - KM. 28+713.50; SUBTRAMO: KM. 0+000 AL KM. 15+050 (T.A.) Reconstrucción del subtramo: km. 0+000 al km. 15+050 (t.a.)	kilómetro	0.50	0.50	0.40	80.19	0.00	11 399 254.21	4 096 205.14	Ocosingo	Varias	121 908	121 908	243 816
B028	9.1	RECONSTRUCCIÓN DEL CAMINO: SAN JUAN CANCUC - GUAQUITEPEC - SITALA, TRAMO: KM. 0+000 - KM. 32+000; SUBTRAMO: KM. 0+000 AL KM. 13+500 (T.A.) Reconstrucción subtramo: km. 0+000 al km. 13+500 (t.a.)	kilómetro	0.80	0.80	0.74	92.34	0.00	10 434 538.19	5 484 854.03	San Juan Cancuc	Varias	19 674	19 674	39 348
B029	9.1	RECONSTRUCCIÓN DEL CAMINO: CHILIL - CHANAL, TRAMO: KM. 0+000 - KM. 29+800 (T.A.) Reconstrucción del tramo: km. 0+000 - km. 29+800 (t.a.)	kilómetro	1.00	1.00	0.88	88.04	0.00	13 732 002.63	10 234 887.85	Chanal	Chanal	6 801	6 801	13 602
B030	9.1	RECONSTRUCCIÓN DEL CAMINO: PICHUCALCO - JUAREZ - REFORMA - BOCA DE LIMON, TRAMO: KM. 0+000 - KM. 57+100; SUBTRAMO: KM. 17+000 AL KM. 22+000 (T.A.) Reconstrucción del subtramo: km. 17+000 al km. 22+000 (t.a.)	kilómetro	1.80	1.80	1.31	72.97	0.00	18 602 990.73	11 812 815.78	Juárez	Varias	0	0	0
B031	9.1	RECONSTRUCCIÓN DEL CAMINO: E.C. (TECPATÁN MALPASO) - FRANCISCO LEÓN (VIEJO CARMEN); TRAMO: DEL KM. 0+000 AL KM. 33+800; SUBTRAMO: KM. 13+000 - KM. 33+800 (T.A.) Reconstrucción del subtramo: km. 13+000 - km. 33+800 (t.a.)	kilómetro	2.72	2.72	0.90	33.20	0.00	29 763 423.11	11 269 050.65	Francisco León	Riviera el Viejo Carmen	0	0	0
B032	9.1	RECONSTRUCCIÓN DEL CAMINO: OCOZOCOAUTLA - APIC PAC, TRAMO: KM. 0+000 - KM. 51+520; SUBTRAMO: KM. 0+000 - KM. 13+000 (T.A.) Reconstrucción del subtramo: km. 0+000 - km. 13+000 (t.a.)	kilómetro	2.32	2.32	2.13	91.83	0.00	19 909 796.33	10 352 141.05	Ocozocoautla de Espinosa	Ocozocoautla de Espinosa	51 420	51 420	102 840
B033	9.1	PROGRAMA DE SUPERVISIÓN, SEGUIMIENTO, ESTUDIOS Y EVALUACIÓN DE OBRAS DE INFRAESTRUCTURA CARRETERA Programa de supervisión, seguimiento, estudios y evaluación de obras de infraestructura carretera	Obra	41.00	41.00	0.00	0.00	5 568 521.00	5 568 521.00	0.00	Cobertura Estatal	Cobertura Estatal	0	0	0
B034	9.1	RECONSTRUCCIÓN DEL CAMINO: CHESPAL NUEVO - PAVENCUL, TRAMO: KM. 0+000 AL KM. 27+360; SUBTRAMO: KM. 0+000 - KM. 20+000 (T.A.) Reconstrucción del subtramo: km. 0+000 - km. 20+000 (t.a.)	kilómetro	1.50	1.50	1.00	66.73	0.00	29 347 680.93	8 906 009.98	Tapachula	Nuevo Chespal	0	0	0
B035	9.1	RECONSTRUCCIÓN DEL CAMINO: SAN CRISTOBAL - POZO COLORADO - LAGUNA GRANDE - SAN LUCAS - CHIAPILLA, TRAMO: KM. 0+000 - KM. 37+100; SUBTRAMO: KM. 20+000 - KM. 37+100 (T.A.) Reconstrucción del subtramo: km. 20+000 - km. 37+100 (t.a.)	kilómetro	2.52	2.52	1.50	59.54	0.00	19 893 898.36	12 458 963.86	Chiapilla	Chiapilla	0	0	0
B036	9.1	RECONSTRUCCIÓN DE PUENTE VEHICULAR DE 30.00 M.L. UBICADO EN EL KM. 22+000, DEL CAMINO: E.C. SANTA TERESA - SAN MANUEL Reconstrucción de Puente Vehicular de 30.00 M.L.	Metro Lineal	30.00	30.00	19.61	65.37	0.00	21 362 068.97	8 108 213.30	Juárez	Santa Teresa 1ra Sección	0	0	0
B037	9.1	RECONSTRUCCIÓN DE PUENTE VEHICULAR DE 40.00 M.L. UBICADO EN EL KM. 5+800, DEL CAMINO: SAN LORENZO - COPANO SEGUNDA SECCIÓN - CRUCERO CHIPILÍN - NUEVO PEÑITAS Reconstrucción de Puente Vehicular de 40.00 M.L.	Metro Lineal	40.00	40.00	10.00	25.00	0.00	20 344 827.59	6 172 700.59	Ostuacán	San Lorenzo	0	0	0
B038	9.1	RECONSTRUCCIÓN DE PUENTE VEHICULAR DE 20.00 M.L. UBICADO EN EL KM. 1+900, DEL CAMINO: E.C. (OCOZOCOAUTLA - DOMINGO CHANONA) - LA GLORIA - EL OCOTE Reconstrucción de Puente Vehicular de 20.00 M.L.	Metro Lineal	20.00	20.00	18.40	91.98	0.00	12 206 896.55	7 904 022.63	Ocozocoautla de Espinosa	La Gloria	51 420	51 420	102 840
B039	9.1	RECONSTRUCCIÓN DE PUENTE "SAN MARTÍN" DE 25.00 M.L., UBICADO EN EL KM. 0+300, DEL CAMINO: A CANTÓN SAN MARTÍN Reconstrucción de Puente "San Martín" de 25.00 M.L.	Metro Lineal	25.00	25.00	12.87	51.46	0.00	12 715 517.24	3 815 906.26	Villa Comaltitlán	San Martín	0	0	0
B040	9.1	RECONSTRUCCIÓN DE PUENTE "EL CHORRO" SOBRE EL RIO EL CHARRO DE 20.00 M.L., UBICADO EN EL KM. 1+300, DEL CAMINO: CANTÓN CUYAMIAPA - EJIDO NUEVA VICTORIA Reconstrucción de Puente "El Chorro" sobre el Río El Charro de 20.00 M.L.	Metro Lineal	20.00	20.00	14.04	70.19	0.00	10 172 413.79	5 572 769.63	Huehuetán	Cuyamiapa	0	0	0
B041	9.1	RECONSTRUCCIÓN DE PUENTE VEHICULAR SHOCTIC DE 22.00 M.L. UBICADO EN EL KM. 0+210, DEL CAMINO: PETALCINGO - SABANILLA Reconstrucción de Puente Vehicular Shoctic de 22.00 M.L.	Metro Lineal	22.00	22.00	3.74	17.00	0.00	16 275 862.07	4 882 682.97	Tila	Shoctic	0	0	0
B042	9.1	RECONSTRUCCIÓN DE PUENTE DE 20.00 M.L., UBICADO EN EL KM. 0+500, DEL CAMINO: E.C. (TECPATÁN - MEZCALAPA) - FLORES MAGÓN Reconstrucción de Puente de 20.00 M.L.	Metro Lineal	20.00	20.00	11.97	59.86	0.00	11 189 655.17	3 823 554.77	Tecpatán	Ricardo Flores Magón	0	0	0
B043	9.1	RECONSTRUCCIÓN DE PUENTE VEHICULAR DE 30.00 M.L. UBICADO EN EL KM. 0+100, DEL CAMINO: JOL SACUM - LA BRETAÑA - PAMALVIL Reconstrucción de Puente Vehicular de 30.00 M.L.	Metro Lineal	30.00	30.00	12.44	41.46	0.00	15 258 620.69	4 568 446.60	Chilón	Jol Sacún	0	0	0
B044	9.1	RECONSTRUCCIÓN DE PUENTE VEHICULAR ESQUIPULAS DE 90.00 M.L. UBICADO EN EL KM. 1+000 DEL CAMINO: SUNUAPA - RANCHERIA ESQUIPULAS Reconstrucción de Puente Vehicular Esquipulas de 90.00 m.l.	Metro Lineal	90.00	90.00	31.43	34.92	0.00	45 267 241.38	13 580 172.42	Sunuapa	Esquipulas	0	0	0
B045	9.1	RECONSTRUCCIÓN DE PUENTE VEHICULAR CAMOAPA DE 40.00 M.L. UBICADO EN EL KM. 9+200 DEL CAMINO: ESPEJO - SUNUAPA Reconstrucción del puente vehicular Camaopa de 40.00 m.m.	Metro Lineal	40.00	40.00	17.30	43.24	0.00	22 938 793.10	6 971 630.76	Pichucalco	Camoapita 2da. Sección (El Corozo)	0	0	0
B046	9.1	RECONSTRUCCIÓN DE PUENTE VEHICULAR DE 50.00 M.L. UBICADO EN EL KM. 1+000 DEL CAMINO RURAL: TECTUAPAN - VIEJO NICAPA Reconstrucción de Puente Vehicular de 50.00 m.m.	Metro Lineal	50.00	50.00	28.00	56.00	0.00	25 431 034.48	7 692 491.54	Pichucalco	Viejo Nicapa	0	0	0
B047	9.1	RECONSTRUCCIÓN DE PUENTE VEHICULAR EL ZAPOTE DE 40.00 M.L. UBICADO EN EL KM. 0+750 DEL CAMINO: E.C. (PICHUCALCO TECTUAPAN) - EL ZAPOTE Reconstrucción de puente vehicular El Zapote de 40.00 m.l.	Metro Lineal	40.00	40.00	26.00	65.00	0.00	20 141 379.31	8 906 768.39	Pichucalco	El Zapote	0	0	0

Ente Público: Comisión de Caminos e Infraestructura Hidráulica

CLAVE DEL PROYECTO	OBJETIVO DE DESARROLLO SOSTENIBLE	SUBFUNCIÓN / TIPO DE PROYECTO PROYECTOS / METAS (CONCEPTOS)	UNIDAD DE MEDIDA	METAS				PRESUPUESTO APROBADO (PESOS)	PRESUPUESTO MODIFICADO (PESOS)	PRESUPUESTO DEVENGADO (PESOS)	BENEFICIARIOS				
				PROGRAM. ANUAL	MODIF. ANUAL	ALCANZ. AL PERIODO	% CUMPLIM/ MODIF.				MUNICIPIO	LOCALIDAD	MUJER	HOMBRE	PERSONA
B048	9.1	RECONSTRUCCIÓN DE PUENTE VEHICULAR SAN MARCOS DE 30.00 M.L. UBICADO EN EL KM. 2+000 DEL CAMINO: E.C. (ESPEJO SUNUAPA) - CAMOAPITA 2DA SECCIÓN CENTRO	Metro Lineal	30.00	30.00	16.87	56.23	0.00	15 258 620.69	8 640 167.84	Pichucalco	Camoapita Zda. Sección A. Centro	0	0	0
B049	9.1	RECONSTRUCCIÓN DEL PUENTE "LAS MORENAS" SOBRE EL RIO MAXIXAPA DE 30.00 M.L., UBICADO EN EL KM. 4+000, DEL CAMINO: EJIDO EFRAIN A. GUTIERREZ - CANTON LAS MORENAS	Metro Lineal	30.00	30.00	5.70	19.00	0.00	15 258 620.69	4 665 557.90	Huixtla	Efrain A. Gutierrez	0	0	0
B050	9.1	RECONSTRUCCIÓN DE PUENTE VEHICULAR DE 35.00 M.L. UBICADO EN EL KM. 1+000, DEL CAMINO: E.C. (REFORMA - ALDAMA) - CRISTO REY - SAN JOSE LIMONCITO	Metro Lineal	35.00	35.00	18.19	51.96	0.00	24 413 793.10	7 418 425.15	Reforma	Cristo Rey	0	0	0
B051	9.1	RECONSTRUCCIÓN DE PUENTE VEHICULAR DE 35.00 M.L. CAMINO: E.C. (FCO. I. MADERO - ESPERANZA DE LOS POBRES) - NVO. VICENTE GUERRERO - JUAN SABINES, TRAMO: KM. 0+000 - KM. 0+566.30	kilómetro	0.56	0.56	0.22	40.00	0.00	8 010 274.22	2 361 470.49	Tecpatán	Nuevo Vicente Guerrero	0	0	0
B052	9.1	RECONSTRUCCIÓN DEL tramo: 0+000 - km. 0+566.30 CAMINO: E.C. (TECPATÁN - FCO. I. MADERO) - EL PORVENIR, TRAMO: KM. 0+000 - KM. 1+043	kilómetro	1.04	1.04	0.10	10.00	0.00	8 574 586.70	2 527 709.32	Tecpatán	El Porvenir	0	0	0
B053	9.1	CAMINO: EL PARRAL - REVOLUCIÓN MEXICANA - LA INDEPENDENCIA, TRAMO: KM. 33+800 - KM. 34+800	kilómetro	61.00	61.00	6.10	10.00	0.00	75 203 389.83	22 561 016.95	La Concordia	Independencia	0	0	0
B054	9.1	RECONSTRUCCIÓN DE PUENTE VEHICULAR DE 167.72 M.L. UBICADO EN EL KM. 2+400 DEL CAMINO RURAL: NUEVO JUAN DEL GRUJALVA - SAYULA	Metro Lineal	167.72	167.72	63.73	38.00	0.00	89 155 158.70	26 700 000.00	Ostucacán	Nuevo Sayula	0	0	0
B055	9.1	RECONSTRUCCIÓN DE PUENTE VEHICULAR DE 167.72 M.L. CAMINO: PICHUCALCO - JUÁREZ - REFORMA - BOCA DE LIMÓN, TRAMO: KM. 0+000 - KM. 57+100	Kilómetro	2.00	2.00	1.32	66.00	0.00	20 298 644.96	2 882 431.80	Pichucalco	Pichucalco	0	0	0
B056	9.1	Mantenimiento del subtramo: km. 4+300 - km. 6+300 (t.a) RECONSTRUCCIÓN DEL CAMINO: E.C. (TAPACHULA - EL EDÉN - NUEVA ALEMANIA) - SAN CARLOS - SANTA ELENA, TRAMO: KM. 0+000 AL KM. 2+300 (T.A.)	Kilómetro	2.30	2.30	0.24	10.49	0.00	6 857 675.00	2 057 302.50	Tapachula	San Carlos	0	0	0
B057	9.1	RECONSTRUCCIÓN DEL tramo: km. 0+000 al km. 2+300 (t.a) RECONSTRUCCIÓN DEL CAMINO: E.C. (TAPACHULA - EL EDÉN - NUEVA ALEMANIA) - EJIDO 26 DE OCTUBRE - SAN ANTONIO CHICHARRAS, TRAMO: KM. 0+000 AL KM. 5+800, SUBTRAMO: KM. 0+000 AL KM. 1+400.	Kilómetro	1.40	1.40	0.27	19.17	0.00	6 169 229.11	1 850 768.73	Tapachula	San Antonio Chicharras	0	0	0
B058	9.1	RECONSTRUCCIÓN DEL CAMINO: E.C. (TAPACHULA - EL EDÉN - NUEVA ALEMANIA) - SAN JOSÉ REFORMA, TRAMO: KM. 0+000 AL KM. 4+600. SUBTRAMO: KM. 0+000 AL KM. 1+400	Kilómetro	1.40	1.40	0.29	20.72	0.00	6 169 229.11	1 850 768.73	Tapachula	El Edén	0	0	0
B059	9.1	RECONSTRUCCIÓN DEL subtramo: km. 0+000 al km. 1+400 CAMINO: SALTO DE AGUA - E.C. (VILLAHERMOSA - MÉRIDA), TRAMO: KM. 0+000 - KM. 6+200	Kilómetro	6.20	6.20	4.41	71.09	0.00	41 275 862.06	20 745 333.75	Salto de Agua	Salto de Agua	0	0	0
B060	9.1	RECONSTRUCCIÓN DEL tramo: km. 0+000 - km. 6+200 (t.a) RECONSTRUCCIÓN DE PUENTE CHEBTAUCH DE 20.00 M.L., UBICADO EN EL KM. 8+210 DEL CAMINO: PANTELHO - SANTA	Metro Lineal	20.00	20.00	0.00	0.00	0.00	4 255 178.70	0.00	Chanal	Varias	0	0	0
B061	9.1	RECONSTRUCCIÓN del puente Chebtauch REHABILITACIÓN DEL CAMINO RURAL: E.C. LARRÁINZAR - SANTIAGO EL PINAR - SEPULTÓN - SAN PEDRO COTZILNAM, TRAMO: KM. 0+000 - KM. 3+500	Kilómetro	3.50	3.50	0.00	0.00	0.00	3 796 760.57	1 139 028.17	Aldama	Sepeltón	0	0	0
B062	9.1	Rehabilitación del tramo: km. 0+000 - 3+500 PROGRAMA DE SUPERVISIÓN PARA OBRAS DE INFRAESTRUCTURA CARRETERA (HIDROCARBUROS)	Obra	1.00	1.00	1.00	100.00	0.00	170 579.10	0.00	Cobertura Estatal	Cobertura Estatal	8 058	7 186	15 244
B063	9.1	Supervisión de 01 Obra de Infraestructura Carretera REHABILITACIÓN DEL CAMINO RURAL: TELEJPOTOBTC - SAN JOSÉ FIU, TRAMO: KM. 0+000 - KM. 5+100 (T.A.)	Kilómetro	5.10	5.10	0.00	0.00	0.00	5 116 449.75	1 534 934.93	Aldama	San José Fiu	0	0	0
B064	9.1	Rehabilitación del tramo: km. 0+000 - km. 5+100 (t.a) REHABILITACIÓN DEL CAMINO RURAL: XUXCHÉN - SANTIAGO EL RELICARIO, TRAMO: KM. 0+000 - KM. 2+650 (T.A.)	Kilómetro	2.65	2.65	0.00	0.00	0.00	3 698 683.41	1 109 605.02	Aldama	Xuxchén	0	0	0
B065	9.1	Rehabilitación del tramo: km. 0+000 - km. 2+650 (t.a) REHABILITACIÓN DEL CAMINO RURAL: SAN PEDRO COTZILNAM - XUXCHÉN, TRAMO: KM. 0+000 - KM. 4+000 (T.A.)	Kilómetro	4.00	4.00	0.00	0.00	0.00	4 743 201.62	1 422 960.49	Aldama	San Pedro Cotzilnam	0	0	0
B066	9.1	Rehabilitación del tramo: km. 0+000 - km. 4+000 (t.a) REHABILITACIÓN DEL CAMINO RURAL: SAN PEDRO COTZILNAM - YETÓN, TRAMO: KM. 0+000 - KM. 2+500 (T.A.)	Kilómetro	2.50	2.50	0.00	0.00	0.00	2 788 046.05	836 413.82	Aldama	Yetón	0	0	0
B067	9.1	Rehabilitación del tramo: km. 0+000 - km. 2+500 (t.a) PROGRAMA DE SUPERVISIÓN PARA OBRAS DE INFRAESTRUCTURA CARRETERA (FAFEPI)	Supervisión	4.00	4.00	2.00	50.00	0.00	1 907 487.34	610 578.80	Cobertura Estatal	Cobertura Estatal	0	0	0
B068	9.1	Supervisión de 04 Obras de Infraestructura Carretera CAMINO: E.C. (CHALCHIHUITÁN - TZACUCUM) - BALUNACO, TRAMO: KM. 0+000 - KM. 7+904, SUBTRAMO: KM 1+300 - KM 2+300 (EXTRACCIÓN DE DERRUMBES)	Kilómetro	1.00	1.00	0.00	0.00	0.00	3 000 000.00	900 000.00	Chalchihuitán	Balunaco	0	0	0
B069	9.1	Subtramo: km 1+300 al km 2+300 (extracción de derrumbes) RECONSTRUCCIÓN DEL CAMINO: ÁNGEL ALBINO CORZO - SILTEPEC, TRAMO: KM. 0+000 - KM. 103+000	Kilómetro	8.00	8.00	0.00	0.00	0.00	28 247 187.32	8 474 156.20	Ángel Albino Corzo	Jaltenango de la Paz (Ángel Albino Corzo)	0	0	0
B070	9.1	Reconstrucción del subtramo: km. 0+000 - km. 8+000 (t.a) REHABILITACIÓN DEL CAMINO: YAJALÓN - LÁZARO CÁRDENAS, TRAMO: KM. 0+000 - KM. 6+500, SUBTRAMO: KM. 0+000 AL KM. 2+000 (T.A.)	Kilómetro	2.00	2.00	0.00	0.00	0.00	11 259 656.60	0.00	Yajalón	Lázaro Cardenas	0	0	0
B071	9.1	Rehabilitación del subtramo: km. 0+000 - km. 2+000 (t.a) RECONSTRUCCIÓN DEL CAMINO RURAL: E.C. (SUCHIAPA - PORTILLO ZARAGOZA) - GRUTAS DE GUÁYMAS, TRAMO: KM. 0+000 - KM. 24+000 (T.A.)	Kilómetro	2.00	2.00	0.00	0.00	0.00	8 999 206.33	0.00	Villaflores	Guaymas	0	0	0

Ente Público: Comisión de Caminos e Infraestructura Hidráulica

CLAVE DEL PROYECTO	OBJETIVO DE DESARROLLO SOSTENIBLE	SUBFUNCIÓN / TIPO DE PROYECTO PROYECTOS / METAS (CONCEPTOS)	UNIDAD DE MEDIDA	METAS				PRESUPUESTO APROBADO (PESOS)	PRESUPUESTO MODIFICADO (PESOS)	PRESUPUESTO DEVENGADO (PESOS)	BENEFICIARIOS				
				PROGRAM. ANUAL	MODIF. ANUAL	ALCANZ. AL PERIODO	% CUMPLIM/ MODIF.				MUNICIPIO	LOCALIDAD	MUJER	HOMBRE	PERSONA
B072	9.1	Reconstrucción del tramo: km. 0+000 - km. 24+000 (1.a) CONSERVACIÓN DEL PUENTE VEHICULAR "EL DORADO" DE 70.00 M.L. UBICADO EN EL KM. 84+200, SOBRE EL CAMINO: LAS LIMAS - REVOLUCIÓN MEXICANA - LA CONCORDIA	Kilómetro	24.00	24.00	0.00	0.00	0.00	1 999 647.70	0.00	Villa Corzo	Revolución Mexicana	0	0	0
B001	9.1	Conservación del puente vehicular "El Dorado" de 70.00 m.l. CONSTRUCCIÓN DEL CAMINO: E.C. (ICALUMTIC - ALDAMA), TRAMO: KM. 0+000 - KM. 7+120, SUBTRAMO: KM. 6+200 KM. 7+120	Metro Lineal	70.00	70.00	0.00	0.00	14 223 027.36	14 223 027.36	3 964 765.67	Aldama	Yolonhuitz	0	0	0
B002	9.1	Modernización del subtramo: km. 6+200 - km. 7+120 CONSTRUCCIÓN DEL CAMINO: E.C. (AGUSTÍN RUBIO - IGNACIO ZARAGOZA) - CERRO LAS CAMPANAS - VILLAFLORES - SAN LORENZO - REFORMA Y PLANADA, TRAMO: KM. 0+000 - KM. 27+000; SUBTRAMO: KM. 17+600 - KM. 19+000	kilómetro	0.92	0.92	0.06	6.87	21 227 793.29	21 227 793.29	0.00	Amatán	Amatan	0	0	0
B003	9.1	Modernización del subtramo: km. 17+600 - km. 19+000 CONSTRUCCIÓN DEL CAMINO: JALTENANGO - QUERETARO, TRAMO: KM. 0+000 - KM. 6+000, SUBTRAMO KM. 1+700 - KM. 2+700	kilómetro	1.40	1.40	0.00	0.00	10 118 750.73	10 118 750.73	2 997 890.06	Ángel Albino Corzo	Querétaro	0	0	0
B005	9.1	Modernización del subtramo: km. 1+700 - km. 2+700 CONSTRUCCIÓN DEL CAMINO: E.C. (BOCHIL - LUIS ESPINOSA) - GARRIDO CANAVAL (CHAVARRIA), TRAMO: KM. 0+000 - KM. 11+000, SUBTRAMO: KM. 7+000 - KM. 8+000	kilómetro	1.00	1.00	0.20	20.45	15 082 397.82	15 082 397.82	4 272 832.20	Bochil	Garrido Canaval	0	0	0
B006	9.1	Construcción del subtramo: km. 7+000 - km. 8+000 CONSTRUCCIÓN DEL CAMINO: E.C. (CHALCHIHUITAN - TZACUCUM) - BALUNACO, TRAMO: KM. 0+000 - KM. 7+904, SUBTRAMO: KM 2+300 - KM 3+300	kilómetro	1.00	1.00	0.00	0.00	12 872 746.70	12 872 746.70	3 772 349.70	Chalchihuitán	Balunaco	0	0	0
B007	9.1	Modernización del subtramo: km. 2+300 - km. 3+300 CONSTRUCCIÓN DEL CAMINO: SACLUM - TZIZIM, TRAMO: KM. 15+000 - KM. 26+320, SUBTRAMO: KM. 18+000 - KM. 19+000	kilómetro	1.00	1.00	0.09	8.87	13 927 010.59	13 927 010.59	3 865 631.55	Chalchihuitán	Saclum	0	0	0
B008	9.1	Construcción del subtramo: km. 18+000 - km. 19+000 CONSTRUCCIÓN DEL CAMINO: YAKAMPOT - E.C. YAALCHITOM, TRAMO: KM. 0+000 - KM. 27+100, SUBTRAMO: KM. 14+500 - KM. 15+500	kilómetro	1.00	1.00	0.00	0.00	13 168 539.83	13 168 539.83	3 770 295.01	Chamula	Chamula	0	0	0
B009	9.1	Modernización del subtramo: km. 14+500 - km. 15+500 CONSTRUCCIÓN DEL CAMINO: TZAJALTETIC - LOS RANCHOS - CORRALITO, TRAMO: KM. 0+000 - KM. 12+017, SUBTRAMO: KM. 11+000 - KM. 12+017	kilómetro	1.00	1.00	0.12	12.00	13 561 725.89	13 561 725.89	3 902 263.63	Chamula	Chamula	0	0	0
B010	9.1	Modernización del subtramo: km. 11+000 - km. 12+017 CONSTRUCCIÓN DEL CAMINO: YAALVACASH - E.C. YUTNIONTIC, TRAMO: KM 0+000 - KM 9+400, SUBTRAMO: KM 8+100 - KM 9+400	kilómetro	1.01	1.01	0.18	18.00	16 143 215.13	16 143 215.13	4 623 601.07	Chamula	Yutnionic	0	0	0
B011	9.1	Modernización del subtramo: km 8+100 - km 9+400 CONSTRUCCIÓN DEL CAMINO: E.C. KM. 10+000 DEL TRAMO: (CRUZTON - LAS OLLAS) - CHILIMJOVELTIC, TRAMO: KM. 0+000 - KM. 8+640, SUBTRAMO: KM. 2+750 - KM. 3+750	kilómetro	1.30	1.30	0.21	16.00	12 070 533.46	0.00	0.00	Chamula	Chilimjoveltic	0	0	0
B012	9.1	Modernización del subtramo: km. 2+750 - km. 3+750 CONSTRUCCIÓN DEL CAMINO: SANTA ROSA - FRONTERA MEXIQUITO, TRAMO KM. 10+000 - KM 21+260, SUBTRAMO: KM. 17+200 - 18+200	kilómetro	1.00	1.00	0.00	0.00	12 299 304.79	0.00	0.00	Chanal	Frontera Mexiquito	0	0	0
B013	9.1	Construcción del subtramo: km. 17+200 - 18+200 CONSTRUCCIÓN DEL CAMINO: E.C. (CHANAL - LA MENDOZA) - SAKCHIBALTE, TRAMO: KM 0+000 - KM 4+140, SUBTRAMO: KM. 1+000 - KM. 2+000	kilómetro	1.00	1.00	0.00	0.00	10 952 670.61	10 952 670.61	3 129 630.50	Chanal	Chanal	0	0	0
B014	9.1	Modernización del subtramo: Km. 1+000 - Km. 2+000 CONSTRUCCIÓN DEL CAMINO: YABTECLUM - PUEBLA, TRAMO: KM. 0+000 - KM. 12+000, SUBTRAMO: KM. 10+500 - KM. 12+000	kilómetro	1.00	1.00	0.08	8.00	16 674 014.32	16 674 014.32	4 784 993.40	Chenalhó	Puebla	0	0	0
B015	9.1	Construcción del subtramo: km. 10+500 - km. 12+000 CONSTRUCCIÓN DEL CAMINO: SAN JOSÉ EL CONTENTO - SIBACA - GUAQUITEPEC; TRAMO: KM. 0+000 - KM. 28+713.50; SUBTRAMO: KM. 18+000 - KM. 19+000	kilómetro	1.50	1.50	0.03	2.00	13 912 935.04	13 912 935.04	4 028 878.42	Chilón	Guaquitepec	0	0	0
B017	9.1	Construcción del subtramo: km. 18+000 - Km. 19+000 CONSTRUCCIÓN DEL CAMINO: E.C. (HUIXTAN - OXCHUC) - BUENA VISTA; TRAMO: KM. 0+000 - KM. 5+590.84, SUBTRAMO: KM. 5+000 - KM. 5+590.84	kilómetro	1.00	1.00	0.09	9.00	8 328 302.77	8 328 302.77	2 392 827.90	Huixtán	Buenavista	0	0	0
B018	9.1	Construcción del subtramo: km. 5+000 - km. 5+590.84 CONSTRUCCIÓN DEL CAMINO: E.C. (HUIXTÁN - OXCHUC) - LOS RANCHOS, TRAMO: KM. 0+000 - KM. 7+500, SUBTRAMO: KM. 2+000 - KM. 3+000	kilómetro	0.59	0.59	0.05	8.00	12 634 674.82	12 634 674.82	3 618 527.21	Huixtán	Los Ranchos	0	0	0
B019	9.1	Construcción del subtramo: km. 2+000 - km. 3+000 CONSTRUCCIÓN DEL CAMINO: YALCOOK - RAFAEL RAMÍREZ - RAFAEL PASCASIO GAMBOA - NUEVO SANTIAGO, TRAMO: KM. 0+000 - KM. 31+500; SUBTRAMO: KM. 26+000 - KM. 27+000	kilómetro	1.00	1.00	0.14	14.00	14 379 079.77	14 379 079.77	4 057 513.16	Las Margaritas	Rafael Ramirez	0	0	0
B020	9.1	Construcción del subtramo: km. 26+000 - Km. 27+000 CONSTRUCCIÓN DEL CAMINO: E.C. (LAGOS DE MONTEBELLO - MARQUÉS DE COMILLAS) - JERUSALÉN - GUADALUPE TEPEYAC, TRAMO: KM. 0+000 - KM. 25+000, SUBTRAMO: KM. 4+000 - KM. 7+000	kilómetro	1.00	1.00	0.04	4.00	35 407 938.76	0.00	0.00	Las Margaritas	Nuevo Santo Tomas	0	0	0
B021	9.1	Construcción del subtramo: km. 4+000 - km. 7+000 CONSTRUCCIÓN DEL CAMINO: CHIMUM'CUM - AL MOJON CHAMULA, TRAMO: KM. 0+000 - KM. 9+420, SUBTRAMO: KM. 2+000 - KM. 3+000	Kilómetro	3.00	3.00	0.00	0.00	14 434 614.75	12 371 448.36	3 586 352.70	Mitontic	Mitontic	0	0	0
B022	9.1	Construcción del subtramo: km. 2+000 - km. 3+000 CONSTRUCCIÓN DEL CAMINO: E.C. ROBERTO BARRIOS - ARIMATEA, TRAMO DEL KM. 0+000 - KM. 3+520, CONSTRUCCIÓN DEL SUBTRAMO: DEL KM. 2+500 - KM. 3+520	kilómetro	1.00	1.00	0.11	10.70	9 576 338.73	9 158 217.05	5 517 941.55	Palenque	Arimatea	0	0	0
B023	9.1	Construcción del subtramo: del km. 2+500 - km. 3+520 CAMINO: SAN ISIDRO - ISLA SAN JOSÉ, TRAMO: KM. 0+000 - KM. 15+000; SUBTRAMO: KM. 9+000 - KM. 10+000	kilómetro	1.02	1.02	0.64	63.09	13 967 449.47	13 314 465.50	5 795 421.46	Pijijapan	Isla San José	0	0	0
		Construcción del subtramo: km. 9+000 - km. 10+000	kilómetro	1.00	1.00	0.62	62.10								

Ente Público: Comisión de Caminos e Infraestructura Hidráulica

CLAVE DEL PROYECTO	OBJETIVO DE DESARROLLO SOSTENIBLE	SUBFUNCIÓN / TIPO DE PROYECTO PROYECTOS / METAS (CONCEPTOS)	UNIDAD DE MEDIDA	METAS				PRESUPUESTO APROBADO (PESOS)	PRESUPUESTO MODIFICADO (PESOS)	PRESUPUESTO DEVENGADO (PESOS)	BENEFICIARIOS				
				PROGRAM. ANUAL	MODIF. ANUAL	ALCANZ. AL PERIODO	% CUMPLIM/ MODIF.				MUNICIPIO	LOCALIDAD	MUJER	HOMBRE	PERSONA
B024	9.1	CAMINO: PIJJIAPAN – PLAN DE AYALA; TRAMO: KM. 0+000 - KM. 15+000						15 040 663.45	14 533 785.10	4 353 633.56	Pijjiapan	Plan De Ayala	0	0	0
B025	9.1	Construcción del subtramo: km. 6+000 - km. 7+000 CONSTRUCCIÓN DEL CAMINO: SAN FERNANDO - MONTERREY - LAS MARAVILLAS, TRAMO: KM. 0+000 - KM. 20+000, SUBTRAMO: KM. 8+000 - KM. 9+000	kilómetro	1.00	1.00	0.61	60.55	13 641 127.66	13 641 127.66	3 784 348.46	San Fernando	San Fernando	0	0	0
B026	9.1	Construcción del subtramo: km. 8+000 - km. 9+000. CONSTRUCCIÓN DEL CAMINO: SAN FERNANDO - COLONIA CUAUHTEMOC, TRAMO: KM. 0+000 - KM. 9+000; SUBTRAMO: KM. 1+000 - KM. 2+000	kilómetro	1.00	1.00	0.00	0.00	12 674 605.37	12 674 605.37	3 530 004.40	San Fernando	San Fernando	0	0	0
B027	9.1	Construcción del subtramo: km. 1+000 - km. 2+000 CONSTRUCCIÓN DEL CAMINO: E.C. (SIMOJOVEL - HUITIUPÁN) - SAN RAFAEL; TRAMO: KM. 0+000 - KM. 12+500; SUBTRAMO: KM. 2+000 - KM. 3+000	kilómetro	1.00	1.00	0.00	0.00	11 265 621.22	11 265 621.22	3 141 803.10	Simojovel	Simojovel De Alende	0	0	0
B028	9.1	Construcción del Subtramo: Km. 2+000 - Km. 3+000 CONSTRUCCIÓN DEL CAMINO: E.C. (SIMOJOVEL - EL BOSQUE) - EJIDO LUIS ESPINOSA, TRAMO: KM. 0+000 - KM. 6+000; SUBTRAMO: KM. 1+000 - KM. 2+260	kilómetro	1.00	1.00	0.00	0.00	17 389 591.22	17 389 591.22	5 498 212.71	Simojovel	Simojovel De Alende	0	0	0
B029	9.1	Construcción del subtramo: km. 1+000 - km. 2+260 CONSTRUCCIÓN DEL CAMINO: E.C. (TECPATÁN - RAUDALES MALPASA) - EJIDO ESPERANZA DE LOS POBRES, TRAMO: KM. 0+000 - KM. 36+000; SUBTRAMO: KM. 18+000 - KM. 19+000	kilómetro	1.00	1.00	0.02	1.50	13 590 861.63	2 395 565.74	0.00	Tecpatán	Esperanza De Los Pobres	0	0	0
B031	9.1	Construcción del subtramo: km. 18+000 - km. 19+000 CONSTRUCCIÓN DEL CAMINO: E.C. ALDAMA - SANTA MARTHA - XUXCHEN, TRAMO: KM. 0+000 - KM. 8+760, SUBTRAMO: KM. 7+200 - KM. 8+760	kilómetro	1.00	1.00	0.00	0.00	20 143 141.40	0.00	0.00	Aldama	Xuxchen	0	0	0
B032	9.1	Construcción del subtramo: km. 7+200 - km. 8+760 CONSTRUCCIÓN DEL CAMINO: EJIDO BELISARIO DOMINGUEZ - SAN ANTONIO CARIDAD - CRUCERO SANTA MARTHA, TRAMO: KM. 0+000 - KM. 7+000. SUBTRAMO: KM. 1+000 - KM. 2+000	kilómetro	1.56	1.56	0.00	0.00	12 304 614.04	12 304 614.04	3 445 924.58	Chenalhó	Santa Martha	0	0	0
B033	9.1	Construcción del subtramo: Km. 1+000 - Km. 2+000 CONSTRUCCIÓN DEL CAMINO: E.C. (SUYYTIC - SANTO DOMINGO) MUCTAHUITZ, TRAMO: KM. 0+000 - KM. 4+796.10, SUBTRAMO: KM. 1+000 - KM. 2+000	kilómetro	1.00	1.00	0.00	0.00	11 782 626.57	11 782 626.57	3 307 509.14	Larrainzar	Muctahuitz	0	0	0
B034	9.1	Construcción del subtramo: km. 1+000 - km. 2+000 CONSTRUCCIÓN DEL CAMINO: E.C. PARAISO DEL GRIJALVA - RIO JORDAN, TRAMO: KM. 0+000 - KM. 7+000; SUBTRAMO DEL KM. 0+250 - KM. 2+000	kilómetro	1.00	1.00	0.00	0.00	17 038 667.92	16 279 149.94	11 540 356.17	Venustiano Carranza	Venustiano Carranza	0	0	0
B035	9.1	Modernización del subtramo del km. 0+250 - km. 2+000 CONSTRUCCIÓN DEL CAMINO: YITIC - YUTUK UM, TRAMO: KM. 0+000 - KM. 1+200. SUBTRAMO: KM. 0+000 - KM. 1+200	kilómetro	1.75	1.75	0.68	39.00	11 093 892.27	11 093 892.27	3 176 119.50	Chamula	Yitic	0	0	0
B036	9.1	Modernización del subtramo: km. 0+000 - km. 1+200 CAMINO: EJIDO ARCOTETE - E.C. (SAN CRISTOBAL - TENEJAPA), TRAMO: KM. 0+000 - KM. 2+844	kilómetro	1.20	1.20	0.10	8.00	24 839 549.48	24 401 204.92	16 333 723.91	San Cristóbal de Las Casas	San Cristobal De Las Casas	0	0	0
B037	9.1	Construcción del subtramo: km. 0+000 al km. 2+844 CONSTRUCCIÓN DEL CAMINO: EL BOSQUE - CHABAJEBAL, TRAMO: KM. 0+000 - KM. 12+989. SUBTRAMO: KM. 4+300 - KM. 6+000	kilómetro	2.84	2.84	1.96	69.00	23 518 368.48	23 518 368.48	6 691 763.51	El Bosque	El Bosque	0	0	0
B038	9.1	Modernización del subtramo: km. 4+300 - km. 6+000 CONSTRUCCIÓN DEL CAMINO: SIMOJOVEL - PUEBLO NUEVO SITALA, TRAMO: KM. 20+000 - KM. 37+000; SUBTRAMO: KM. 20+000 AL KM. 21+000	kilómetro	1.70	1.70	0.08	4.50	11 778 199.80	11 778 199.80	3 444 448.83	Simojovel	Simojovel	0	0	0
B040	9.1	Construcción del subtramo: km. 20+000 al km. 21+000 CONSTRUCCIÓN DEL CAMINO: EL NANCE - PUERTO RICO, TRAMO: KM. 27+000 - KM. 32+000, SUBTRAMO: KM. 27+000 - KM. 29+000	kilómetro	1.00	1.00	0.00	0.00	24 633 809.69	24 633 809.69	0.00	Altamirano	Puerto Rico	0	0	0
B041	9.1	Modernización del subtramo: km. 27+000 - km. 29+000 CONSTRUCCIÓN DEL CAMINO: E.C. SAN FRANCISCO - PALESTINA, TRAMO: KM. 0+000 - KM. 9+000, SUBTRAMO: KM. 3+000 - KM. 4+000	kilómetro	2.00	2.00	0.00	0.00	12 765 930.28	12 765 930.28	3 719 115.90	Ángel Albino Corzo	Ángel Albino Corzo	0	0	0
B043	9.1	Construcción del subtramo: km. 3+000 - km. 4+000 CONSTRUCCIÓN DEL CAMINO: E.C. (RUINAS - PALENQUE) - CUAUHTEMOC CÁRDENAS, TRAMO: KM. 0+000 - KM. 5+748.15; SUBTRAMO: KM. 0+000 - KM. 3+000	kilómetro	1.00	1.00	0.08	8.00	22 311 923.51	21 478 387.02	6 433 007.58	Palenque	Cuauhtemoc Cardenas	0	0	0
B044	9.1	Modernización del Subtramo del km. 0+000 - km. 3+000. CONSTRUCCIÓN DEL PUENTE SOBRE EL RIO MAJOSIK DE 35.0 M.L., UBICADO EN EL KM. 1+980, SOBRE EL CAMINO: EJIDO PUEBLA - EJIDO MIGUEL MIGUEL UTRILLA LOS CHORROS	kilómetro	3.00	3.00	0.95	31.75	21 362 068.97	0.00	0.00	Chenalhó	Ejido Miguel Utrilla Los Chorros	0	0	0
B047	9.1	Construcción del puente sobre el río Majosik de 35.0 m.l. ubicado en el km. 1+980	Metro Lineal	35.00	35.00	0.00	0.00								
B047	9.1	CONSTRUCCIÓN DEL CAMINO: OXCHUC - CRUZTON - SAN JUAN CANCUC - GUAQUITEPEC - SITALA, TRAMO: KM. 29+500 = 3+500 AL KM. 58+000 = 32+000; SUBTRAMO: KM. 13+500 AL KM. 15+000	kilómetro	1.50	1.50	0.12	8.00	21 184 003.42	21 184 003.42	6 072 653.59	Chilón	Varias	0	0	0
B048	9.1	Construcción del subtramo: Km. 13+500 al Km. 15+000 CAMINO: SAN MIGUEL LA SARDINA - ADOLFO RUIZ CORTINEZ, TRAMO: KM. 0+000 - KM. 6+000	kilómetro	1.50	1.50	0.12	8.00	0.00	11 965 856.33	3 526 701.90	Tecpatán	Tecpatán	0	0	0
B049	9.1	Construcción del subtramo: km. 1+000 - km. 2+000 CONSTRUCCIÓN DE PUENTE DE CAJÓN DE CONCRETO DE 12 M.L., UBICADO EN EL KM. 1+350.71, SOBRE EL CAMINO: E.C. (CHENALHÓ - PANTELHÓ) - BODEGA DE CAFE MAYA WINIC - QUESHTIC CENTRO	kilómetro	1.00	1.00	0.28	28.00	0.00	8 477 621.07	5 839 094.32	Chenalhó	Queshtic	0	0	0
B050	9.1	Construcción de Puente de Cajón de Concreto de 12 M.L. CONSTRUCCIÓN DEL CAMINO: JOLTZEMEN - YUTBASH, TRAMO: KM. 0+000 - KM. 8+120; SUBTRAMO: KM. 4+440 - KM. 5+756.67	kilómetro	12.00	12.00	7.57	63.10	0.00	15 769 859.47	6 723 422.31	Chamula	Yutbash	0	0	0
		Construcción del subtramo: km. 4+440 - km. 5+756.67	kilómetro	1.31	1.31	0.86	66.00								


Ente Público: Comisión de Caminos e Infraestructura Hidráulica

CLAVE DEL PROYECTO	OBJETIVO DE DESARROLLO SOSTENIBLE	SUBFUNCIÓN / TIPO DE PROYECTO PROYECTOS / METAS (CONCEPTOS)	UNIDAD DE MEDIDA	METAS				PRESUPUESTO APROBADO (PESOS)	PRESUPUESTO MODIFICADO (PESOS)	PRESUPUESTO DEVENGADO (PESOS)	BENEFICIARIOS				
				PROGRAM. ANUAL	MODIF. ANUAL	ALCANZ. AL PERIODO	% CUMPLIM/ MODIF.				MUNICIPIO	LOCALIDAD	MUJER	HOMBRE	PERSONA
B051	9.1	AMPLIACIÓN DEL TRAMO: LA ANGOSTURA - SAN FRANCISCO PUJILITIC (CUARTA ETAPA). TRAMO: KM. 0+000 - KM. 44+040 Construcción del puente vehicular "Shponia" de 25.00 M.L., ubicado en el km. 42+602.10	Kilómetro	11.04	11.04	0.50	4.50	0.00	433 239 675.65	129 368 511.33	Venustiano Carranza	Venustiano Carranza	0	0	0
B052	9.1	CONSTRUCCIÓN DEL CAMINO: E.C. KM. 10+000 DEL TRAMO: (CRUZTON - LAS OLLAS) - CHILIMJOVELTIC, TRAMO: KM. 0+000 - KM. 8+640. SUBTRAMO: KM. 2+750 - KM. 3+750	kilómetro	1.00	1.00	0.19	19.00	0.00	11 161 695.28	3 348 508.58	Chamula	Chilimjoveltic	0	0	0
B053	9.1	Modernización del subtramo: km. 2+750 - km. 3+750 CONSTRUCCIÓN DEL CAMINO: E.C. (LAGOS DE MONTEBELLO - MARQUÉS DE COMILLAS) - JERUSALEN - GUADALUPE TEPEYAC, TRAMO: KM. 0+000 - KM. 25+000, SUBTRAMO: KM. 4+000 - KM. 7+000	Kilómetro	3.00	3.00	0.14	4.50	0.00	35 370 830.50	10 012 345.19	Las Margaritas	Nuevo Santo Tomas	0	0	0
B054	9.1	Construcción del subtramo: km. 4+000 - km. 7+000 CONSTRUCCIÓN DEL CAMINO: E.C. (SANTA ROSA - FRONTERA MEXIQUITO) - RAMAL ONILJA TZAJALNICH, TRAMO: KM. 0+000 - KM 4+120. SUBTRAMO: KM. 0+000 - 1+000	Kilómetro	1.00	1.00	0.06	6.00	0.00	12 299 304.79	3 518 824.76	Chanal	Tzajalnich	0	0	0
B055	9.1	Construcción del subtramo: km. 0+000 - km. 1+000 CONSTRUCCIÓN DEL CAMINO: SOLOSUCHIAPA - ÁLVARO OBREGÓN, TRAMO: KM. 0+000 - KM. 8+500, SUBTRAMO: KM. 0+000 - KM. 1+000	Kilómetro	1.00	1.00	0.00	0.00	0.00	8 825 936.85	0.00	Solosuchiapa	Álvaro Obregón	0	0	0
B056	9.1	Construcción subtramo: km. 0+000 - km. 1+000 CONSTRUCCIÓN DEL CAMINO A SAN JOSÉ CUSHIPAC, TRAMO: KM. 0+000 - KM. 5+472.04. SUBTRAMO: KM. 0+000 - KM. 1+000	Kilómetro	1.00	1.00	0.00	0.00	0.00	11 195 295.89	3 206 608.80	Tecpatán	San José Cushipac	0	0	0
B057	9.1	Construcción del subtramo: km. 0+000 - km. 1+000 AMPLIACIÓN DEL TRAMO: LA ANGOSTURA - SAN FRANCISCO PUJILITIC (TERCERA ETAPA): TRAMO: KM. 0+000 - KM. 44+040. Construcción de obras complementarias del paso superior vehicular de 25.00 ml., ubicado en el km. 29+270 (obra eléctrica)	Obra	1.00	1.00	0.00	0.00	0.00	6 960 000.00	0.00	Venustiano Carranza	Venustiano Carranza	0	0	0
B058	9.1	CONSTRUCCIÓN DEL CAMINO: DESVIÓ SALVADOR - EMBARCADERO JERICÓ - LOMA BONITA, TRAMO: KM. 0+000 - KM. 17+200. SUBTRAMO: KM. 1+078 - KM. 2+078	Kilómetro	1.00	1.00	0.00	0.00	0.00	10 833 280.54	0.00	Villa Corzo	El Salvador	0	0	0
B059	9.1	Construcción del subtramo: km. 1+078 - km. 2+078 CONSTRUCCIÓN DEL CAMINO: PASTE - ELAMBÓ, TRAMO: KM. 0+000 - KM. 2+040. SUBTRAMO: KM. 0+000 - KM. 1+000	Kilómetro	1.00	1.00	0.00	0.00	0.00	11 144 922.65	0.00	Zinacantán	Elambo Alto	0	0	0
B060	9.1	Construcción del subtramo: km. 0+000 - km. 1+000 CONSTRUCCIÓN DEL CAMINO: E.C. (BOCHIL - LUIS ESPINOSA) - ALLENDE ESQUIPULAS, TRAMO: KM. 0+000 - KM 21+000, SUBTRAMO: KM. 0+000 - KM. 0+500	Kilómetro	1.00	1.00	0.00	0.00	0.00	6 984 597.19	0.00	Bochil	Santa Cruz Niho	0	0	0
B001	9.1	Construcción del subtramo: km. 0+000 - km. 0+500 PROGRAMA EMERGENTE DE CONSERVACIÓN DE CAMINOS	Kilómetro	0.50	0.50	0.00	0.00	31 354 445.44	31 338 646.80	17 920 130.45	Tuxtla Gutiérrez	Tuxtla Gutiérrez	0	0	0
B002	9.1	Programa emergente de conservación de caminos SUPERVISIÓN DE LOS PROCESOS DE INTEGRACIÓN, EJECUCIÓN Y GESTIÓN DE LOS PROYECTOS DE INFRAESTRUCTURA CARRETERA	kilómetro	700.00	700.00	350.00	50.00	29 092 304.14	28 794 375.11	11 654 732.60	Tuxtla Gutiérrez	Tuxtla Gutiérrez	0	0	0
B001	9.1	Supervisión de los procesos de integración, ejecución y gestión de los proyectos de infraestructura carretera CONSERVACIÓN Y MANTENIMIENTO DE MAQUINARIA PESADA Y EQUIPO PARA LA ATENCIÓN DE LAS AFECTACIONES A LOS CAMINOS PAVIMENTADOS Y RURALES	Supervisión	180.00	180.00	90.00	50.00	11 195 057.93	11 133 267.15	5 548 406.42	Tuxtla Gutiérrez	Tuxtla Gutiérrez	0	0	0
B002	9.1	Conservación y mantenimiento de maquinaria pesada y equipo para la atención de las afectaciones a los caminos pavimentados y rurales CONSERVACIÓN Y MANTENIMIENTO DE VEHÍCULOS PARA LA INTEGRACIÓN, CONTROL, EJECUCIÓN Y SUPERVISIÓN DE LA OBRA PÚBLICA EN MATERIA DE INFRAESTRUCTURA	Mantenimiento	66.00	66.00	32.00	48.48	5 336 271.89	5 317 650.65	2 889 324.36	Tuxtla Gutiérrez	Tuxtla Gutiérrez	0	0	0
B002	9.1	Conservación y mantenimiento de vehículos para la integración, control, ejecución y supervisión de la obra pública en materia de infraestructura carretera e hidráulica	Mantenimiento	272.00	272.00	136.00	50.00								

## JUSTIFICACIONES

PROYECTOS		DESCRIPCIÓN
CLAVE	NOMBRE	
B070	Rehabilitación del Camino: Yajalón - Lázaro Cárdenas, tramo: km. 0+000 - km. 6+500, subtramo: km. 0+000 al km. 2+000 (T.A.).	No presenta avances físicos, toda vez que el proyecto fue recientemente autorizado y se encuentra en proceso de licitación y contratación
B071	Reconstrucción del Camino Rural: E.C. (Suchiapa - Portillo Zaragoza) - Grutas de Guaymas, tramo: km. 0+000 - km. 24+000 (T.A.).	
B057	Ampliación del Tramo: La Angostura - San Francisco Pujilic (Tercera Etapa); Tramo: Km. 0+000 - Km. 44+040.	
B058	Construcción del Camino: Desvió Salvador - Embarcadero Jericó - Loma Bonita, tramo: km. 0+000 - km. 17+200, subtramo: km. 1+078 - km. 2+078.	
B059	Construcción del Camino: Paste - Elambó, tramo: km. 0+000 - km. 2+040, subtramo: km. 0+000 - km. 1+000.	
B060	Construcción del Camino: E.C. (Bochil - Luis Espinosa) - Allende Esquipulas, tramo: km. 0+000 - km 21+000, subtramo: km. 0+000 - km. 0+500.	
B004	Rehabilitación del Camino: Nicolás Bravo - La Gloria, Tramo: Km. 0+000 - Km. 8+400 (T.A.)	
B005	Rehabilitación del Camino: Estación Palenque - La Libertad, Tramo: Km. 0+000 - Km. 37+300, subtramo: km. 24+000 - km 33+000	
B014	Rehabilitación del camino rural: E.C. (Ángel Albino Corzo - Finca Prusia) - Piedra Blanca - Monterrey, tramo: km. 0+000 - km. 11+000 (T.A.)	


## JUSTIFICACIONES

PROYECTOS		DESCRIPCIÓN
CLAVE	NOMBRE	
B019	Rehabilitación del Camino: E.C. (Pueblo Nuevo - Jitotol) - Arroyo Grande - Ejido Sonora, tramo: km. 0+000 - km. 7+560, subtramo: km. 5+000 - km. 6+500	
B022	Rehabilitación del Camino: San Nicolás - Montecristo de Guerrero, tramo: km. 0+000 - km. 8+160 (T.A.)	
B025	Rehabilitación del Camino Rural: Ixhuatán - San Miguel; Tramo: Km. 0+000 - Km. 16+000 (T.A.)	
B060	Reconstrucción de Puente Chebtauch de 20.00 M.L., ubicado en el km. 8+210 del Camino: Pantelhó - Santa Lucia.	
B061	Rehabilitación del Camino Rural: E.C. Larráinzar - Santiago El Pinar - Sepeltón - San Pedro Cotzilnam, Tramo: Km. 0+000 - Km. 3+500	
B063	Rehabilitación del Camino Rural: Telejpotobtic - San José Fiu; Tramo: Km. 0+000 - Km. 5+100 (T.A.).	
B064	Rehabilitación del Camino Rural: Xuxchén - Santiago El Relicario, tramo: km. 0+000 - km. 2+650 (T.A.).	
B065	Rehabilitación del Camino Rural: San Pedro Cotzilnam - Xuxchén; tramo: km. 0+000 - km. 4+000 (T.A.).	
B066	Rehabilitación del Camino Rural: San Pedro Cotzilnam - Yetón; Tramo: km. 0+000 - km. 2+500 (T.A.).	






## JUSTIFICACIONES

PROYECTOS		DESCRIPCIÓN
CLAVE	NOMBRE	
B068	Camino: E.C. (Chalchihuitan - Tzacucum) - Balunaco, tramo: km. 0+000 - km. 7+904, subtramo: km 1+300 - km 2+300 (extracción de derrumbes)	<p>No presenta avances físicos, toda vez que el proyecto fue recientemente contratado y se encuentra en estatus por iniciar</p> 
B069	Reconstrucción del Camino: Ángel Albino Corzo - Siltepec, Tramo: Km. 0+000 - Km. 103+000	
B072	Conservación del Puente Vehicular "El Dorado" de 70.00 m.l. ubicado en el km. 84+200, sobre el camino: Las Limas - Revolución Mexicana - La Concordia.	
B005	Construcción del camino: E.C. (Bochil - Luis Espinosa) - Garrido Canaval (Chavarría), tramo: km. 0+000 - km. 11+000, subtramo: km. 7+000 - km. 8+000	
B007	Construcción del camino: Saclum - Tzizim, tramo: km. 15+000 - km. 26+320, subtramo: km. 18+000 - km. 19+000	
B025	Construcción del camino: San Fernando - Monterrey - Las Maravillas, tramo: km. 0+000 - km. 20+000, subtramo: km. 8+000 - km. 9+000.	
B026	Construcción del camino: San Fernando - Colonia Cuauhtemoc, tramo: km. 0+000 - km. 9+000; subtramo: km. 1+000 - km. 2+000	
B027	Construcción del Camino: E.C. (Simojovel - Huitiupán) - San Rafael; Tramo: Km. 0+000 - Km. 12+500; Subtramo: Km. 2+000 - Km. 3+000	
B032	Construcción del camino: Ejido Belisario Dominguez - San Antonio Caridad - Crucero Santa Martha, tramo: km. 0+000 - km. 7+000, Subtramo: Km. 1+000 - Km. 2+000	




## JUSTIFICACIONES

PROYECTOS		DESCRIPCIÓN
CLAVE	NOMBRE	
B033	Construcción del camino: E.C. (Suytic - Santo Domingo) Muctahuitz, tramo: km. 0+000 - km. 4+796.10, subtramo: km. 1+000 - km. 2+000	<p style="text-align: center;">No presenta presupuesto devengado, toda vez que el proyecto se encuentra en espera de validación de recursos presupuestarios</p>
B038	Construcción del camino: Simojovel - Pueblo Nuevo Sitala, tramo: km. 20+000 - km. 37+000; subtramo: km. 20+000 al km. 21+000.	
B055	Construcción del Camino: Solosuchiapa - Álvaro Obregón, tramo: km. 0+000 - km. 8+500, subtramo: km. 0+000 - km. 1+000	
B056	Construcción del Camino a San José Cushipac, Tramo: Km. 0+000 - Km. 5+472.04, subtramo: Km. 0+000 - Km. 1+000	
B013	Rehabilitación del Camino: E.C. Km. 161.3 (Pueblo Nuevo - Rincon Chamula) - San Felipe, Tramo: Km. 0+000 - Km. 5+600 (T.A.)	
B033	Programa de Supervisión, Seguimiento, Estudios y Evaluación de Obras de Infraestructura Carretera	
B002	Construcción del camino: E.C. (Agustín Rubio - Ignacio Zaragoza) - Cerro Las Campanas - Villaflores - San Lorenzo - Reforma y Planada, tramo: km. 0+000 - km. 27+000; subtramo: km. 17+600 - km. 19+000	
B040	Construcción del Camino: El Nance - Puerto Rico, tramo: km. 27+000 - km. 32+000, subtramo: km. 27+000 - km. 29+000	





## JUSTIFICACIONES

PROYECTOS		DESCRIPCIÓN
CLAVE	NOMBRE	
B016	Camino Rural: Ría. Rinconcito - Entronque San Juan el Alto Gil Pérez, Tramo: Km. 0+000 - Km. 11+200	No presenta presupuesto devengado, toda vez que el proyecto tuvo una reducción por traspaso y se encuentra en espera de validación del monto restante y liberación de la modificación presupuestaria
B029	Construcción del Camino: E.C. (Tecpatán - Raudales Malpaso) - Ejido Esperanza de Los Pobres, Tramo: Km. 0+000 - Km. 36+000; Subtramo: Km. 18+000 - Km. 19+000	
B012	Reconstrucción del Camino: Chicoasén - Tecpatán - Malpaso, Tramo: Km. 0+000 - Km. 98+200 (T.A.)	
B017	Camino Rural: Galeana 1a. - Palestina, Tramo: Km. 0+000 - Km. 3+800	No presenta presupuesto modificado, ni devengado, toda vez que el proyecto tuvo reducción por traspaso para la liberación de diversos proyectos
B018	Rehabilitación del camino: Yajalón - Lázaro Cárdenas, tramo: km. 0+000 - km. 6+500 (T.A.)	
B011	Construcción del camino: E.C. km. 10+000 del tramo: (Cruzton - Las Ollas) - Chilimjovertic, tramo: km. 0+000 - km. 8+640, subtramo: km. 2+750 - km. 3+750	
B012	Construcción del camino: Santa Rosa - Frontera Mexiquito, tramo km. 10+000 - km 21+260, subtramo: km. 17+200 - 18+200	
B020	Construcción del camino: E.C. (Lagos de Montebello - Marqués de Comillas) - Jerusalén - Guadalupe Tepeyac, tramo: km. 0+000 - km. 25+000, subtramo: km. 4+000 - km. 7+000	





## JUSTIFICACIONES

PROYECTOS		DESCRIPCIÓN
CLAVE	NOMBRE	
B031	Construcción del camino: E.C. Aldama - Santa Martha - Xuxchen, tramo: km. 0+000 – km. 8+760, subtramo: km. 7+200 - km. 8+760	
B044	Construcción del puente sobre el rio Majosik de 35.0 m.l. ubicado en el km. 1+980, sobre el camino: Ejido Puebla - Ejido Miguel Miguel Utrilla Los Chorros	
B041	Reconstrucción de Puente Vehicular Shoctic de 22.00 M.L. ubicado en el km. 0+210, del camino: Petalcingo - Sabanilla	
B049	Reconstrucción del Puente "Las Morenas" sobre el Rio Maxixapa de 30.00 M.L., ubicado en el km. 4+000, del camino: Ejido Efrain A. Gutierrez - Canton Las Morenas	
B052	Camino: E.C. (Tecpatán - Fco. I. Madero) - El Porvenir, tramo: km. 0+000 - km. 1+043	
B053	Camino: El Parral - Revolución Mexicana - La Independencia, Tramo: Km. 33+800 - Km. 94+800	
B056	Reconstrucción del Camino: E.C. (Tapachula - El Edén - Nueva Alemania) - San Carlos - Santa Elena, Tramo: km. 0+000 al km. 2+300 (T.A.)	
B057	Reconstrucción del Camino: E.C. (Tapachula – El Edén – Nueva Alemania) – Ejido 26 de Octubre - San Antonio Chicharras, Tramo: Km. 0+000 al Km. 5+800, Subtramo: Km. 0+000 al Km. 1+400.	




## JUSTIFICACIONES

PROYECTOS		DESCRIPCIÓN
CLAVE	NOMBRE	
B058	Reconstrucción del Camino: E.C. (Tapachula – El Edén – Nueva Alemania) – San José Reforma, Tramo: Km. 0+000 al Km. 4+600, Subtramo: Km. 0+000 al Km. 1+400	
B001	Construcción del camino: E.C. (Icalumtic – Aldama), tramo: km. 0+000 – km. 7+120, subtramo: km. 6+200 km. 7+120	
B003	Construcción del camino: Jaltenango – Queretaro, tramo: km. 0+000 – km. 6+000, subtramo km. 1+700 – km. 2+700	
B006	Construcción del camino: E.C. (Chalchihuitan - Tzacucum) - Balunaco, tramo: km. 0+000 - km. 7+904, subtramo: km 2+300 - km 3+300	
B008	Construcción del camino: Yakampot - E.C. Yaalchitom, tramo: km. 0+000 - km. 27+100, subtramo: km. 14+500 - km. 15+500	
B009	Construcción del camino: Tzajaltetic - Los Ranchos - Corralito, tramo: km. 0+000 – km. 12+017, subtramo: km. 11+000 - km. 12+017	
B010	Construcción del camino: Yaalvacash - E.C. Yutniontic, tramo: km 0+000 - km 9+400, subtramo: km 8+100 - km 9+400	
B013	Construcción del Camino: E.C. (Chanal - La Mendoza) - Sakchibalte, tramo: km 0+000 - km 4+140, Subtramo: Km. 1+000 - Km. 2+000	


R

## JUSTIFICACIONES

PROYECTOS		DESCRIPCIÓN
CLAVE	NOMBRE	
B014	Construcción del camino: Yabteclum - Puebla, tramo: km. 0+000 – km. 12+000, subtramo: km. 10+500 - km. 12+000	<p>Proyectos con un porcentaje menor al 25%, debido a su inicio de periodo contractual, con fecha de 01 de mayo; dicho avance es lo presentado por el área operativa.</p> 
B015	Construcción del camino: San José El Contento - Sibaca - Guaquitepec; tramo: km. 0+000 - km. 28+713.50; subtramo: km. 18+000 - Km. 19+000	
B017	Construcción del Camino: E.C. (Huixtan - Oxchuc) - Buena Vista; tramo: km. 0+000 - km. 5+590.84, subtramo: km. 5+000 - km. 5+590.84	
B018	Construcción del Camino: E.C. (Huixtán - Oxchuc) - Los Ranchos, tramo: km. 0+000 - Km. 7+500, subtramo: km. 2+000 – km. 3+000	
B019	Construcción del camino: Yalcook - Rafael Ramírez - Rafael Pascasio Gamboa - Nuevo Santiago, Tramo: Km. 0+000 - Km. 31+500; Subtramo: km. 26+000 - Km. 27+000	
B021	Construcción del camino: Chimúm'cum – Al Mojon Chamula, tramo: km. 0+000 – km. 9+420, subtramo: km. 2+000 - km. 3+000	
B028	Construcción del Camino: E.C. (Simojovel - El Bosque) - Ejido Luis Espinosa, Tramo: Km. 0+000 - Km. 6+000; Subtramo: Km. 1+000 - Km. 2+260	
B035	Construcción del camino: Yitic – Yutuk Um, tramo: km. 0+000 - km. 1+200, subtramo: km. 0+000 - km. 1+200	



## JUSTIFICACIONES

PROYECTOS		DESCRIPCIÓN
CLAVE	NOMBRE	
B037	Construcción del camino: El Bosque - Chabajebal, tramo: km. 0+000 - km. 12+989, subtramo: km. 4+300 - km. 6+000	
B041	Construcción del camino: E.C. San Francisco - Palestina, tramo: km. 0+000 - km. 9+000, subtramo: km. 3+000 - km. 4+000	
B047	Construcción del Camino: Oxchuc - Cruzton - San Juan Cancuc - Guaquitepec - Sitala, tramo: Km. 29+500 = 3+500 al Km. 58+000 = 32+000; Subtramo: Km. 13+500 al Km. 15+000	
B051	Ampliación del tramo: La Angostura - San Francisco Pujilic (Cuarta Etapa), tramo: km. 0+000 - km. 44+040	
B052	Construcción del camino: E.C. km. 10+000 del tramo: (Cruzton - Las Ollas) - Chilimjoveltic, tramo: km. 0+000 - km. 8+640, subtramo: km. 2+750 - km. 3+750	
B053	Construcción del camino: E.C. (Lagos de Montebello - Marqués de Comillas) - Jerusalén - Guadalupe Tepeyac, tramo: km. 0+000 - km. 25+000, subtramo: km. 4+000 - km. 7+000	
B054	Construcción del Camino: E.C. (Santa Rosa - Frontera Mexiquito) - Ramal Onilja Tzajalnich, tramo: Km. 0+000 - Km 4+120, Subtramo: Km. 0+000 - 1+000	

Nota: Cabe mencionar que el rango de porcentaje de avances, utilizado para la notificación de beneficiarios es de 80%, en los formatos de indicadores.

